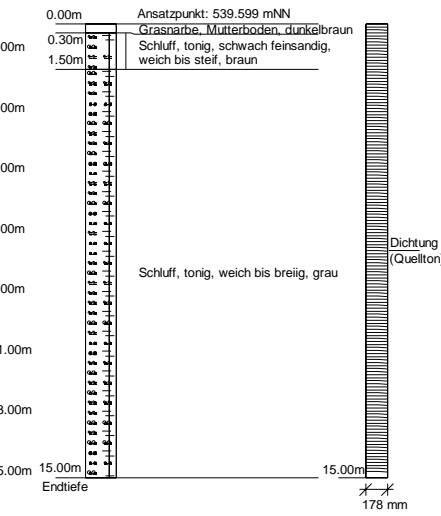


Ansicht

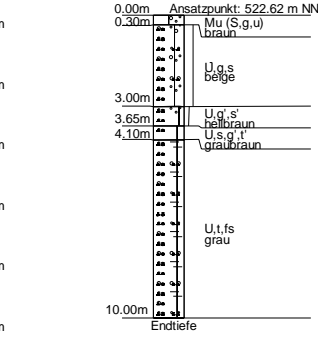
Ost

BK 66 890 A_2015 ASB
Rechtswert: 4517619,211
Hochwert: 5295517,608



BK 82

Rechtswert:	4517206.09
Hochwert:	5295505.38



© Bayerische Vermessungsverwaltung, Geobasisdaten
(Darstellung der Flurkarte als Eigentumsnachweis nicht geeignet)

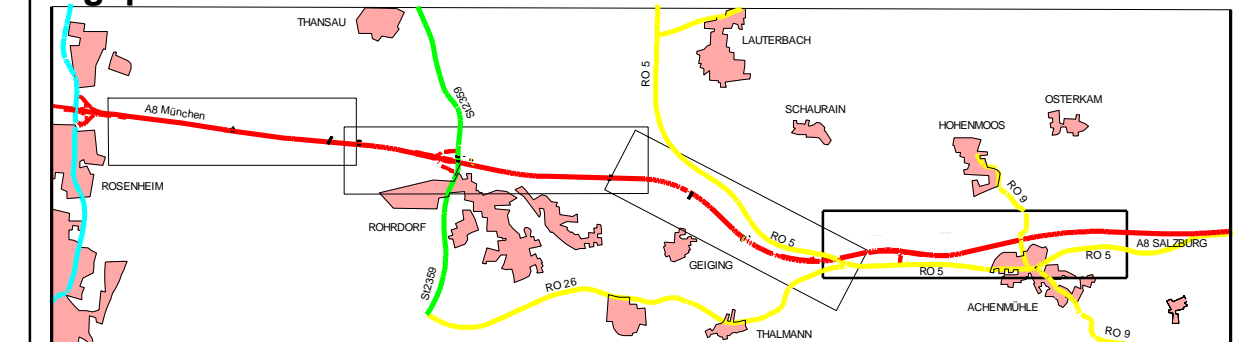
© Bayerisches Landesamt für Umwelt, www.lfu.bayern.de

Bezugssystem: Gauß-Krüger
Lagestatus: 120, DHDN90 - (EPSG 31468)
Höhenstatus: 100, DHHN12 (NN) - (EPSG 7699)

Auszug enthält Daten aus dem Rauminformationssystem

Süd

Lageplanübersicht



Änderungen und Ergänzungen im Zuge der 1. Tektur sind rot beschriftet

1. Tektur vom 16.03.2020

zu den Planfeststellungsunterlagen

Nr.	Änderung gegenüber der Planfassung vom 30.05.2014
1	Bohrprofile ergänzt
2	Lage und Abmessungen geändert, Absetzbecken von Erdbecken in Betonbecken geändert

Autobahndirektion Südbayern



Seidlstr. 7- 11
80335 München

Tel.: 089/54552-0, Fax:089/54552-3200, E-Mail: poststelle@abdsb.bayern.de

bearbeitet:	4111/4119	30.05.2014	J. Becker
gezeichnet:	4119	30.05.2014	Piper
geprüft:	Ref. 413	30.05.2014	Heiß
	SG 41	30.05.2014	Kamischke

PSP Nr.: B01S.ABA90850.10

PSP Bez.: BP 6A Rosenheim - Achenmühle

Dateiname: EW-ABA90850.10-PLF-QS 18.3.6.T1

FESTSTELLUNGSENTWURF

Straßenbauverwaltung

Freistaat Bayern

Straße / Abschn.-Nr. / Station: A 8_1120_ 0,686 - A 8_1160_ 3,348

Unterlage / Blatt-Nr.: 18.3.6 T1

Schnitte

Beckenanlage 7
Bau-km 66+830

Maßstab: 1 : 250

A 8 München - (Salzburg)

6 - streifiger Ausbau zw. AS Rosenheim und Achenmühle

Bau-km 58+780 bis 68+145

aufgestellt:
Autobahndirektion Südbayern

Peiker, Ltd. Baudirektor
München, den 30.05.2014

1. Tektur aufgestellt:
Autobahndirektion Südbayern

D r. Ing. E i d, Ltd. Baudirektor
München, den 16.03.2020

Plotdatum: 05.08.2020